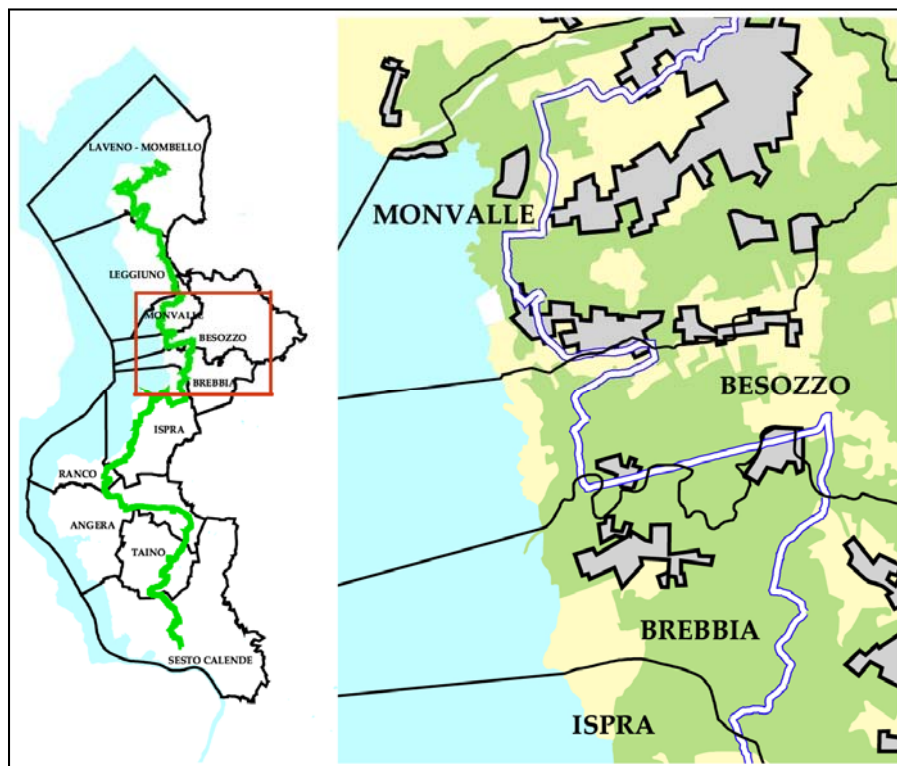




*Vie Verdi dei Laghi*  
“Sentiero del Verbano”  
Tratto Comune di: **Besozzo**



Inquadramento geografico:



Caratteristiche tecniche sentiero:

Lunghezza totale del tratto: 2,0 Km

Totale tratti carrozzabili asfaltati: 1,4 km

- In piano : 1,4 km
- Saliscendi dolce : 0 km
- Impegnativa : 0 km

Totale tratti carrozzabili fondo naturale: 0,3 Km

- In piano: 0,3 km
- Saliscendi dolce: 0 km
- Impegnativa: 0 km

Totale tratti di sentiero: 0,3 km

- In piano: 0,3 km
- Saliscendi dolce: 0 km
- Impegnativa: 0 km.

Difficoltà del percorso: da 1 a 5 → 2



## Scheda dati della tratta

### Luoghi di posa ed elementi in legno:

Numero luoghi di posa totali (pali in legno e palo ferro esistenti): 9

Numero frecce: 6

Numero picchetti: 3

Numero tabelle 'località': 1

Numero tabelle "attenzione attraversamento pericoloso": 3

Numero tabelle "attenzione transito autovetture": 1

Numero tabelle "attenzione bici a mano": 0

Numero tabelle "tratto impegnativo": 0

Numero tabelle "tratto non percorribile in caso di esondazione": 0

### Cartografia:

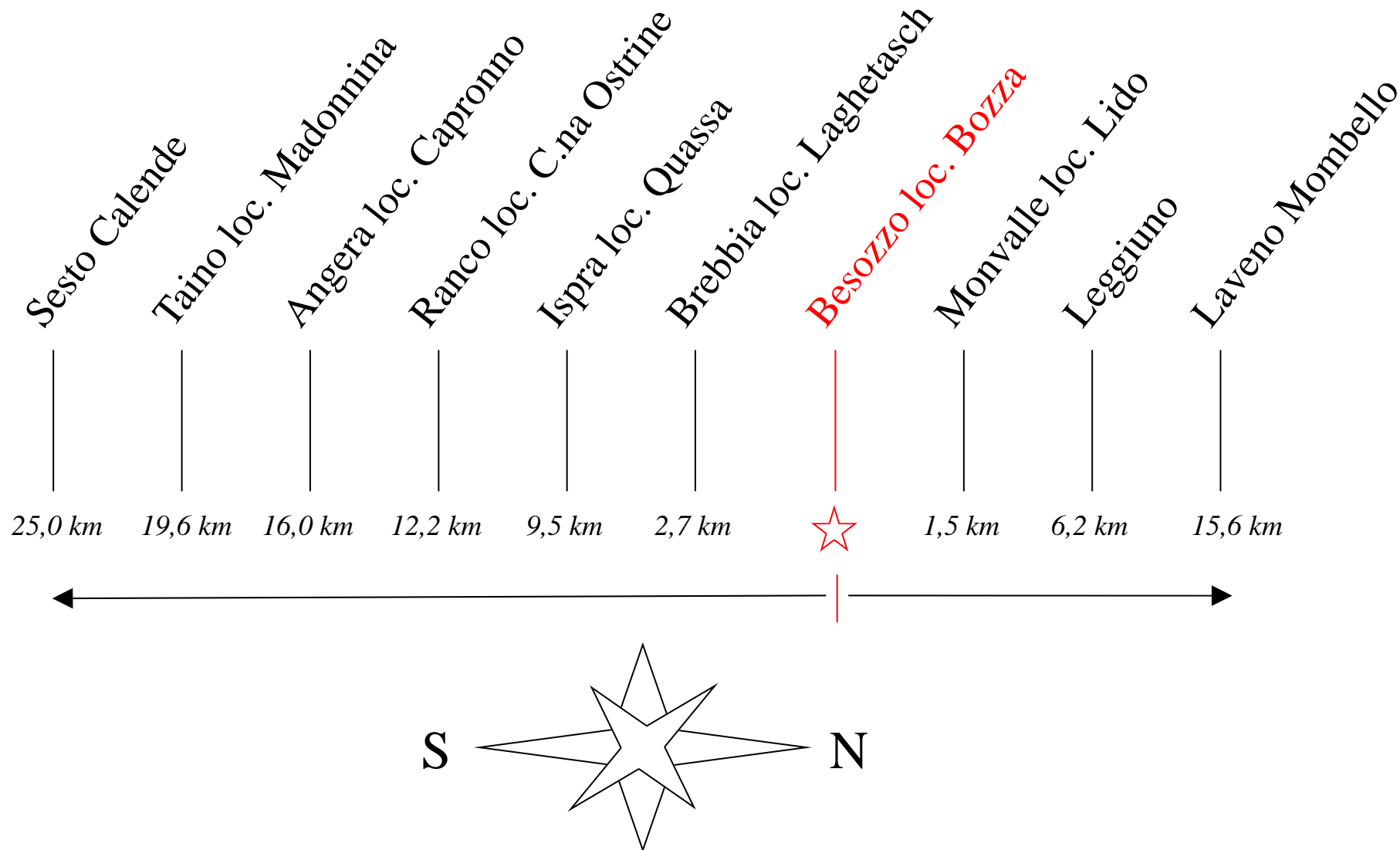
Numero "località significative" (centri abitati, cascine, punti panoramici, chiese, etc...) cartografati ma non tabellati (all'interno di un buffer di 250 mt): 5

### Luogo posizionamento eventuale bacheca informativa:

A Besozzo la bacheca informativa è prevista lungo il sentiero in località Bozza a ca. 100 mt. dalla sponda del lago.

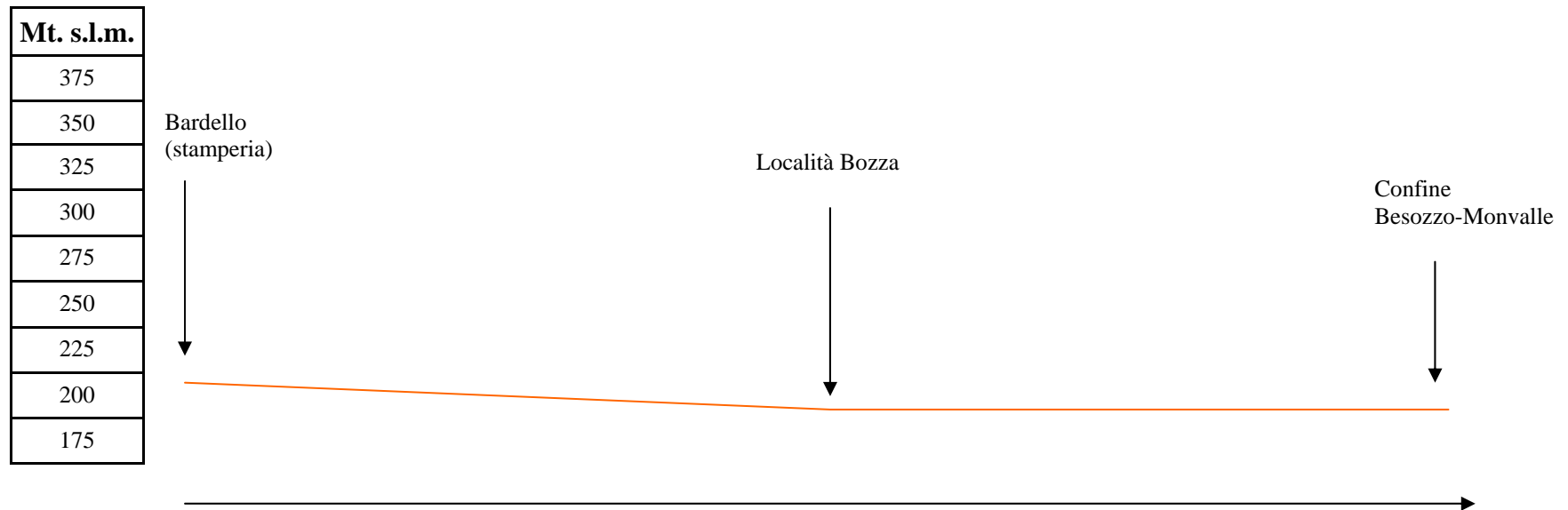


## Sviluppo Sentiero del Verbano





## Profilo Altimetrico della Tratta





## Siti di interesse lungo il sentiero



Giunto in territorio di Besozzo il sentiero del Verbano ci consente di attraversare per intero la località *Bozza*. Posta a ridosso della foce del fiume Bardello, la Bozza è un'area di assoluto valore naturalistico. Essa infatti rappresenta un elemento di continuità ecologica tra due aree umide ben conservate: le Sabbie d'Oro di Brebbia e la Monvallina di Monvalle.

Attualmente l'intera area denominata *Palude Bozza-Monvallina* è tutelata come Z.P.S. (Zona a Protezione Speciale). La vegetazione si presenta differenziata in una fascia a canneto ( *Phragmites australis* ) a ridosso della sponda del lago e in una zona di bosco misto in cui predominano il salice bianco ( *Salix alba* ), il pippo nero ( *Populus nigra* ), l'ontano nero ( *Alnus glutinosa* ) e il nocciolo ( *Corylus avellana* ). L'assetto faunistico è assai interessante poiché qui risultano essere nidificanti numerose specie di uccelli tra i quali meritano citazione la Moretta Tabaccata ( *Aythya nyroca* ) il Falco di Palude ( *Circus aeruginosus* ) ed il Nibbio Bruno ( *Milvus migrans* ). In quest'area, che risulta ideale anche per la riproduzione di anfibi e rettili, sono stati censiti due dei mammiferi che sono tutelati a livello Comunitario: il Pipistrello albolimbato ( *Pipistrellus kuhlii* ) e il Moscardino ( *Muscardinus avellanarius* ).

## Report fotografico



1



2



1. Il fragmiteto che caratterizza il tratto di costa della Bozza
2. La Moretta Tabaccata nidificante nell'area ZPS della Bozza
3. Il Moscardino, protetto mammifero presente in quest'area



3